



COMUNE
DI
SAN CASCIANO
IN VAL DI PESA
Provincia di Firenze



Tav. 5c bis

REGOLAMENTO URBANISTICO

Località
Montefiridolfi

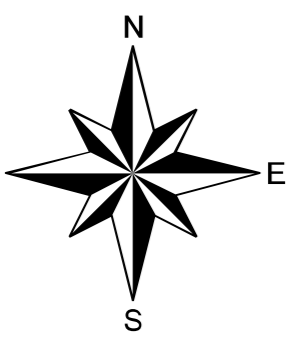
Indagini geologico - tecniche
con integrazioni a seguito osservazioni recepite
dall'Amministrazione Comunale

Carta della Pericolosità Idraulica (Corsi Minori)

Giugno 2012








Scala: 1:2.000

Quadro d'unione w



Studio Geologico Dott. Geol. Alessandro Murratzu
Via Silvio Pellico, 14/16
Certaldo (FI) - Tel. 0571/651312

Legenda

-  **I4** Pericolosità idraulica molto elevata
-  **I3** Pericolosità idraulica elevata
-  **I2** Pericolosità idraulica media
-  **I1** Pericolosità idraulica bassa
-  Aree per cui vige la mappatura di pericolosità idraulica della tavola 5c
-  Reticolo idraulico
-  Comparti e/o previsioni urbanistiche con singole schede di fattibilità

